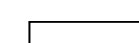







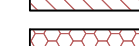








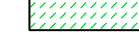










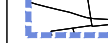



PIANO REGOLATORE GENERALE
 VARIANTE 2016

COMMITTENTE AMMINISTRAZIONE COMUNALE Via San Rocco, 24 Nocciano (PE) 65010		OGGETTO P. Progetto urbanistico P.1 Intero territorio comunale P.1.1 Zonizzazione MODIFICATA ALL'ESITO DELLE OSSERVAZIONI	
IL R.U.P.: Ing.		SCALA 1:10000	
PROGETTISTA Ing. Maurizio VICARETTI Ing. Francesco VICARETTI Arch. Daniela VICARETTI Via Pescara, 25 - 65122 - PESCARA 085.4210771 / 085.2770023 piazzetta S. Giovanni, 3 - 67043 - CELANO (AQ) 0863.780179 - m.vicaretti@loro.it		ELABORATO N. P.1.1	
CONSULENZA TECNICO SCIENTIFICA Arch. Antonino Di Federico		SPAZIO RISERVATO ALLE APPROVAZIONI	
COLLABORATORI Arch. Giovanna Dalessandri Arch. Pietro Iacobucci Arch. Alessandra Enriquez			

LEGENDA

	CONFINE COMUNALE
	FASCIA DI RISPETTO STRADALE
AREE TOTALMENTE O PARZIALMENTE URBANIZZATE E EDIFICATE	
AREE PREVALENTEMENTE RESIDENZIALI	
	ZONA A_CENTRO STORICO
	ZONA B1_COMPLETAMENTO INTENSIVO
	ZONA B2_COMPLETAMENTO SEMI INTENSIVO
	ZONA B3_COMPLETAMENTO ESTENSIVO
AREE PER INSEDIAMENTI A CARATTERE PRODUTTIVO	
INDUSTRIALE, ARTIGIANALE, COMMERCIALE	
	ZONA D1_AREE DI COMPLETAMENTO CON INSEDIAMENTI INDUSTRIALI, ARTIGIANALI E COMMERCIALI
	ZONA D2_AREE DESTINATE A NUOVI INSEDIAMENTI INDUSTRIALI, ARTIGIANALI E COMMERCIALI DI INTERESSE INTERCOMUNALE
	ZONA D3_AREE DESTINATE A NUOVI INSEDIAMENTI INDUSTRIALI, ARTIGIANALI E COMMERCIALI
	ZONA E1_TERRITORIO AGRICOLO NORMALE
	ZONA E2_AREE NATURALI/ AGRICOLE DI PREGIO DEI BACINI FLUVIALI
	ZONA E3_AREE DI PREGIO (CLASSE DI POTENZIALITA' ALTA)
	ZONA E4_AREE AGRICOLE CON TRASFORMABILITA' B4
ATTREZZATURE E SERVIZI	
	ZONA F1_ATTREZZATURE E SERVIZI
M	NUOVO MUNICIPIO
PT	UFFICIO POSTALE
CM	CIMITERO
P	PARCHEGGI
S	SCUOLE
CH	CHIESE
	ZONA F2_ATTREZZATURE SPORTIVE
	ZONA F3_VERDE PUBBLICO ATTREZZATO
	ZONA F5_VERDE PRIVATO
	ZONA F6_ATTREZZATURE TECNOLOGICHE
	RISPETTO CIMITERIALE
	RISPETTO DISCARICA
	RISPETTO DEPURATORE
	EDIFICI AGRICOLI ISOLATI
	BORGHI E NUCLEI AGRICOLI CONSOLIDATI
	VIABILITA' DI PROGETTO
	FOSSE FOGNARIE
	FONTANILI
	PERIMETRAZIONI CENTRI URBANI
	AREE DI INTERESSE ARCHEOLOGICO
	DEPURATORI
	DISCARICHE E DEPOSITI DI ROTTAMI A CIELO APERTO

